

**Sondernutzungsplan**  
**Burgbach, Abschnitt ab Wald Burgbach (Km 0.944) bis**  
**vor Thalerstrasse (Km 0.848)**  
**Festlegung Gewässerraum nach Art. 36a GschG**  
**Baulinien**

Massstab 1:500

Vom Gemeinderat erlassen am .....

Der Gemeindepräsident





Der Gemeinderatsschreiberin

Öffentlich aufgelegt vom ..... bis am .....





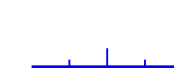


Genehmigt vom Amt für Raumentwicklung und Geoinformation am .....

Der Amtsleiter: .....

**Festlegungen**

-  Baulinie Gewässerraum
-  Gewässerraum
-  Verzicht Gewässerraum
-  Baulinie aufheben

**Hinweise**

-  Bauten Bestand
-  Wald Bestand
-  Technischer Zugang Projekt
-  Gewässer offen Bestand
-  Gewässer eingedolt Bestand
-  Kilometrierung Gewässernetz GN10
-  Höhenlinien gemäss swissALTI3D

